

# 西条市 ため池 ハザードマップ

## じぞうたにいけ 地蔵谷池

122

このマップは、地蔵谷池が決壊した場合にどのような被害となるかを知るために、全ての貯水量が瞬時に流出する状況を想定しています。

表示されている範囲以外においても、被害が発生する可能性がありますので、注意が必要です。

### 凡例

#### 緊急避難場所

災害から一時的、緊急的に避難する場所

#### 避難所

被災者等を必要な期間滞在させるための施設

※(福祉)は福祉避難所の機能も有します。  
市が指定した学校施設などの避難所での避難生活が困難な高齢者や障害者等、特別の配慮を必要とする方が避難する施設

#### 警察 消防署・消防団蔵置所

高速道路 国道・県道

到達時間

対象ため池 ため池・河川

#### 土砂災害(急傾斜地の崩壊)

土砂災害特別警戒区域

土砂災害警戒区域

#### 土砂災害(土石流)

土砂災害特別警戒区域

土砂災害警戒区域

○土砂災害警戒区域・特別警戒区域  
:愛媛県、令和3年12月7日告示分まで

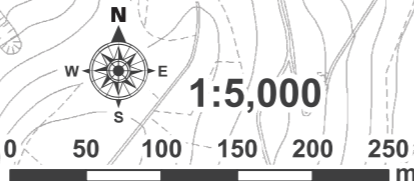
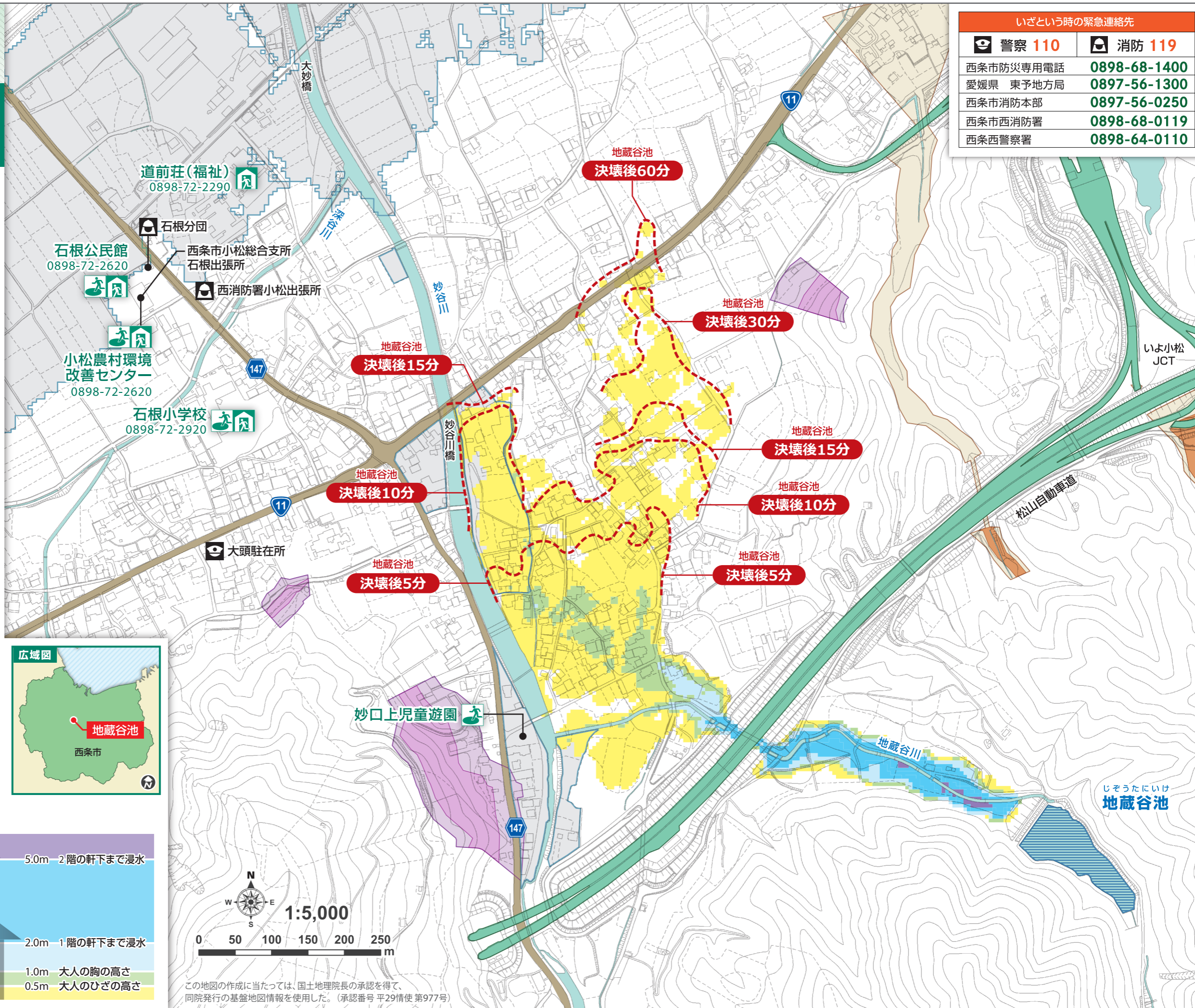

#### 河川 浸水想定区域(浸水範囲)

妙谷川、中山川

(妙谷川:西条市、平成22年3月作成)

(中山川:愛媛県、平成28年5月13日作成)

#### ため池 浸水想定区域(最大浸水深)



この地図の作成に当たっては、国土地理院長の承認を得て、同院発行の基盤地図情報を使用した。(承認番号 平29情使第977号)

いざという時の緊急連絡先	
警察 110	消防 119
西条市防災専用電話	0898-68-1400
愛媛県 東予地方局	0897-56-1300
西条市消防本部	0897-56-0250
西条市西消防署	0898-68-0119
西条西警察署	0898-64-0110