

# 西条市地域連携保全活動計画について

西条市生活環境部環境衛生課

## 計画策定の背景

西条市各地域の自然環境は秀逸であるが、その重要性の認知度は低く、積極的な保全活動は、ほとんど行われていない。現状を把握し、生物多様性保全上の課題を洗い出し、様々な主体が連携して行う実施可能で有効な保全活動を示す必要がある。

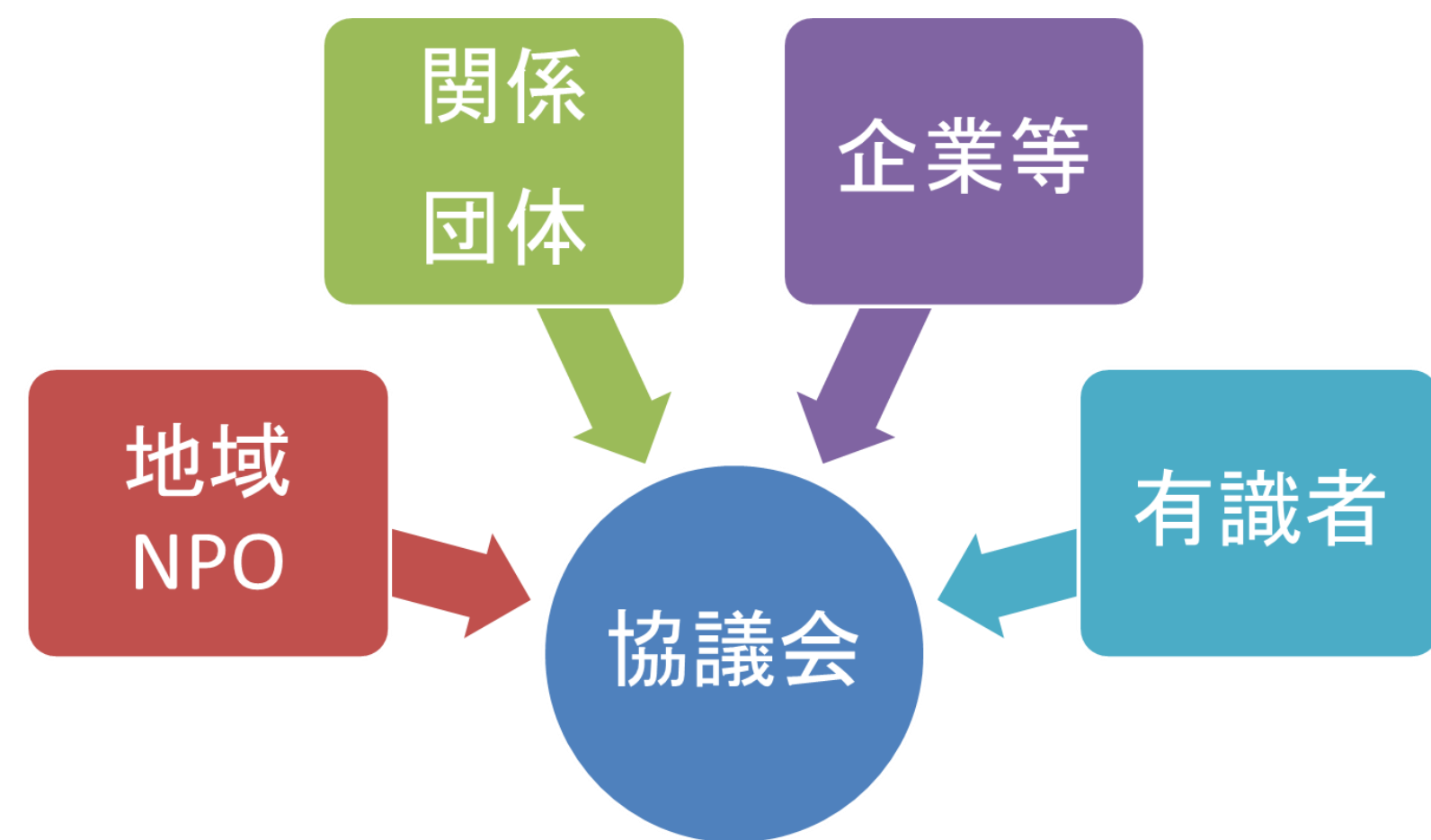
## 活動計画の概要

西条市における絶滅危惧種等の貴重生物を洗い出し、それらの生息状況を調査して、西条市重要生態系候補を抽出することにより、現状の把握を行い、それを踏まえた対策等を盛り込んだ西条市地域連携保全活動計画を作成する。

## 活動の特徴

貴重生物の保護だけでなく、その貴重生物を育む生態系全体を意識することで、さらに広い範囲の活動へと繋がり、西条市全域において生物多様性保全に係る関心を高める。

## 西条市地域連携保全活動協議会



## 西条市概況

面積 約510km<sup>2</sup>

東西 約30km、南北 約26km

愛媛県内では、第3位の面積

- 南には西日本最高峰の石鎚山、北には瀬戸内海と、海と平野(3割)山(7割)が揃った風光明媚なところ

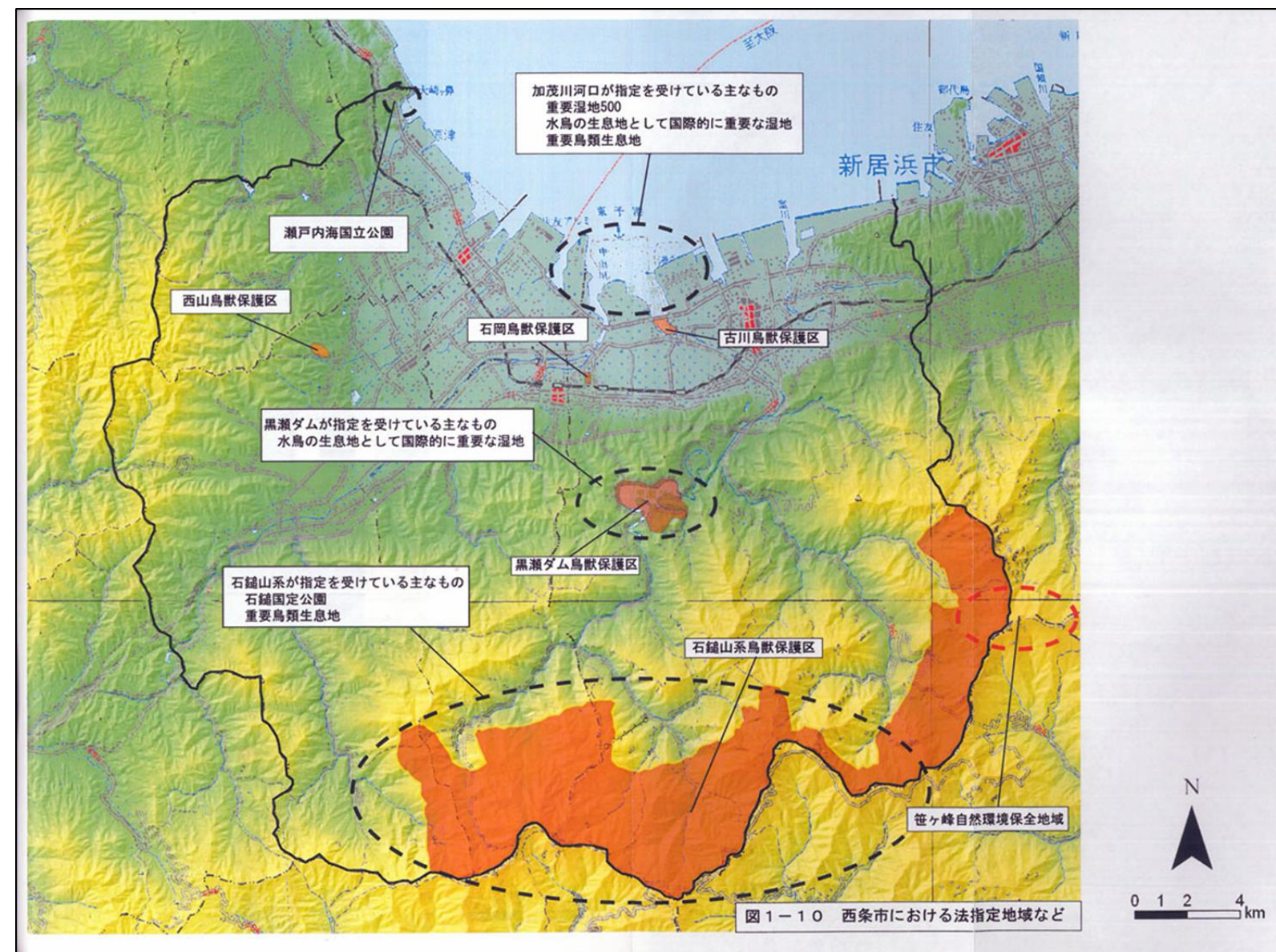
## 人口

- 114,003人、世帯数49,372(平成24年3月末日) 県下では松山市、今治市、新居浜市に次いで第4位

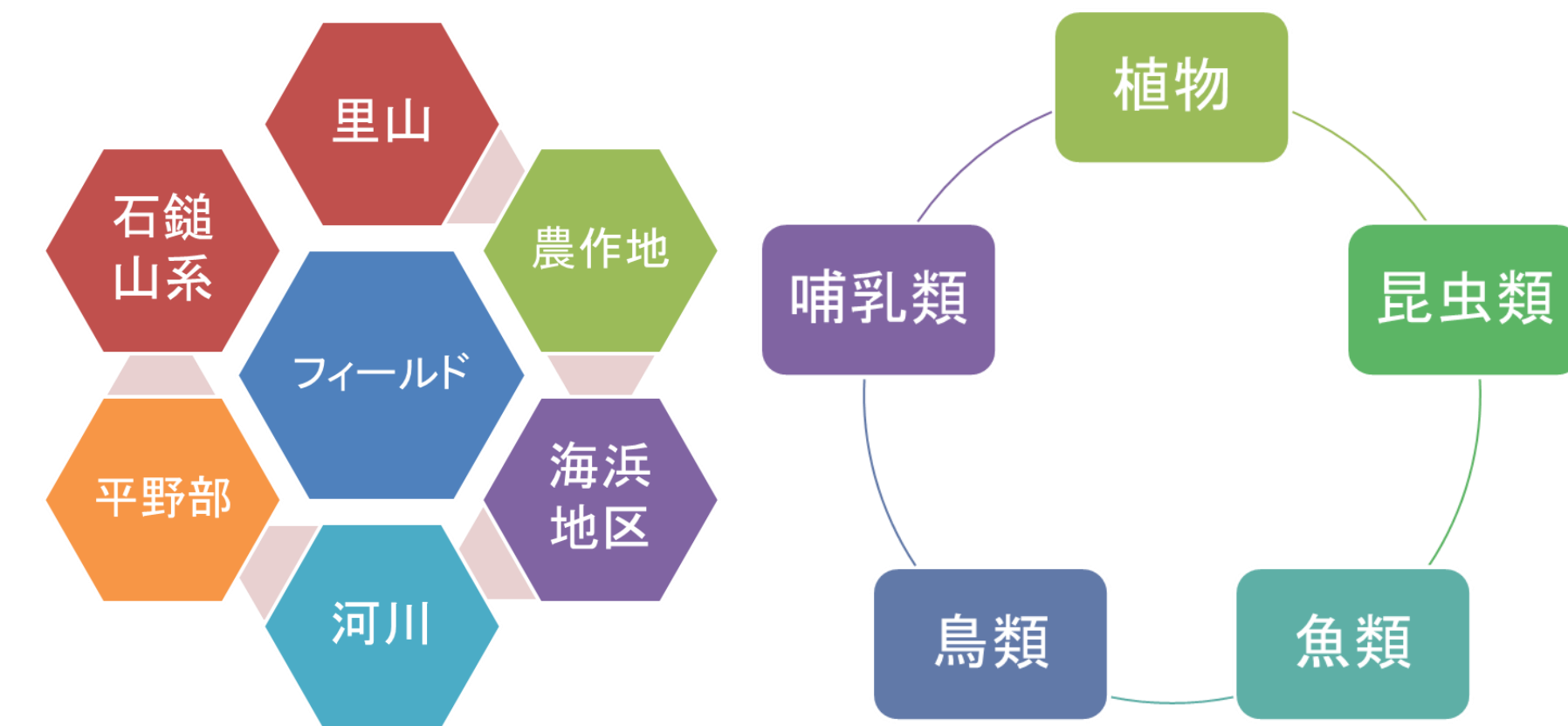
## 気候

- 瀬戸内海気候。平野部は少雨(年間1400mm)だが背後地では2~3倍の雨が降る。
- 暖帯から亜寒帯(石鎚山系)まで、多様な自然環境

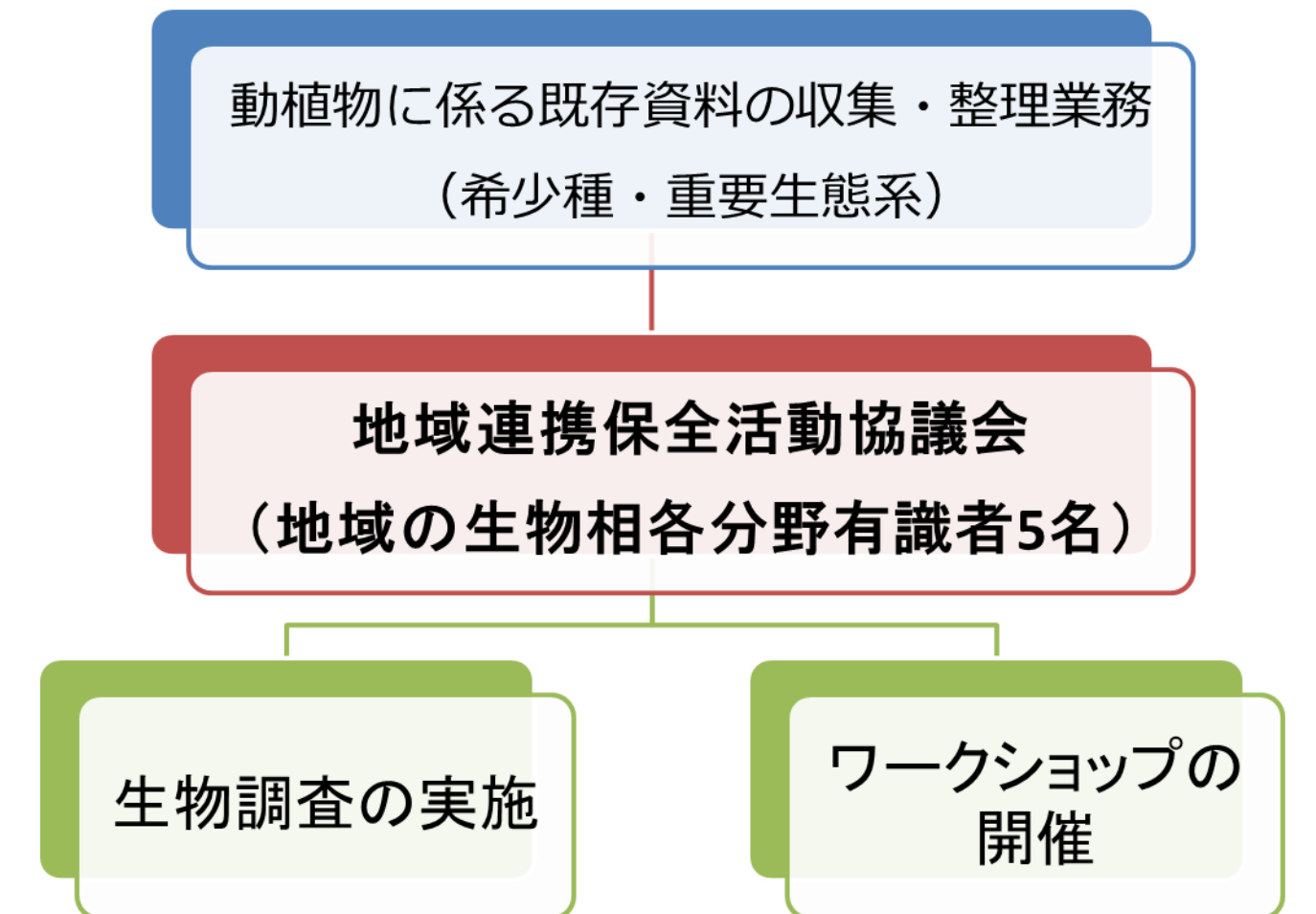
## 西条市全体と法律等に基づく指定地域



## 対象フィールド・生物種



## 計画策定に向けて (1年目・H25年度)



## 計画策定に向けて (2年目・H26年度)

