









23. 主要農作物等の県内順位

() 内の％は、県内合計に占める西条市の割合

<p>水 稲</p>  <p>平成28年 作付面積 1位 (22.68%) 収穫量 1位 (22.19%)</p>	<p>裸 麦</p>  <p>平成28年 作付面積 1位 (51.83%) 収穫量 1位 (51.25%)</p>	<p>大 豆</p>  <p>平成28年 作付面積 1位 (47.53%) 収穫量 2位 (37.18%)</p>
<p>ほうれん草</p>  <p>平成27年 作付面積 1位 (22.10%) 収穫量 1位 (20.71%)</p>	<p>きゅうり</p>  <p>平成27年 作付面積 1位 (18.26%) 収穫量 1位 (25.23%)</p>	<p>たまねぎ</p>  <p>平成27年 作付面積 1位 (19.69%) 収穫量 2位 (13.32%)</p>
<p>採卵鶏</p>  <p>平成27年 経営体数 3位 (10.26%) 飼養羽数 3位 (16.66%)</p>	<p>豚</p>  <p>平成27年 経営体数 3位 (12.50%) 飼養頭数 2位 (12.76%)</p>	<p>資料： 愛媛農林水産統計年報(裸麦、大豆を除く) 作物統計(裸麦、大豆) 農林業センサス(採卵鶏、豚)</p>

24. 主要農作物の作付栽培面積、収穫量

農作物名	平成24年		平成25年		平成26年		平成27年		平成28年	
	作付(栽培) 面積 (ha)	収 穫 量 (t)	作付(栽培) 面積 (ha)	収 穫 量 (t)	作付(栽培) 面積 (ha)	収 穫 量 (t)	作付(栽培) 面積 (ha)	収 穫 量 (t)	作付(栽培) 面積 (ha)	収 穫 量 (t)
水 稲	3,460	17,300	3,440	16,800	3,400	16,800	3,300	15,800	3,220	16,000
裸 麦	858	1,990	839	2,390	830	2,470	876	1,900	907	1,850
大 豆	143	213	138	190	140	175	144	171	173	161
ほうれんそう	48	340	47	318	45	315	40	352
た ま ね ぎ	52	1,460	52	1,310	49	1,220	50	1,120
き ゅ う り	45	2,690	45	2,730	44	2,420	44	2,160

資料：愛媛農林水産統計年報（裸麦、大豆を除く） 作物統計（裸麦、大豆）