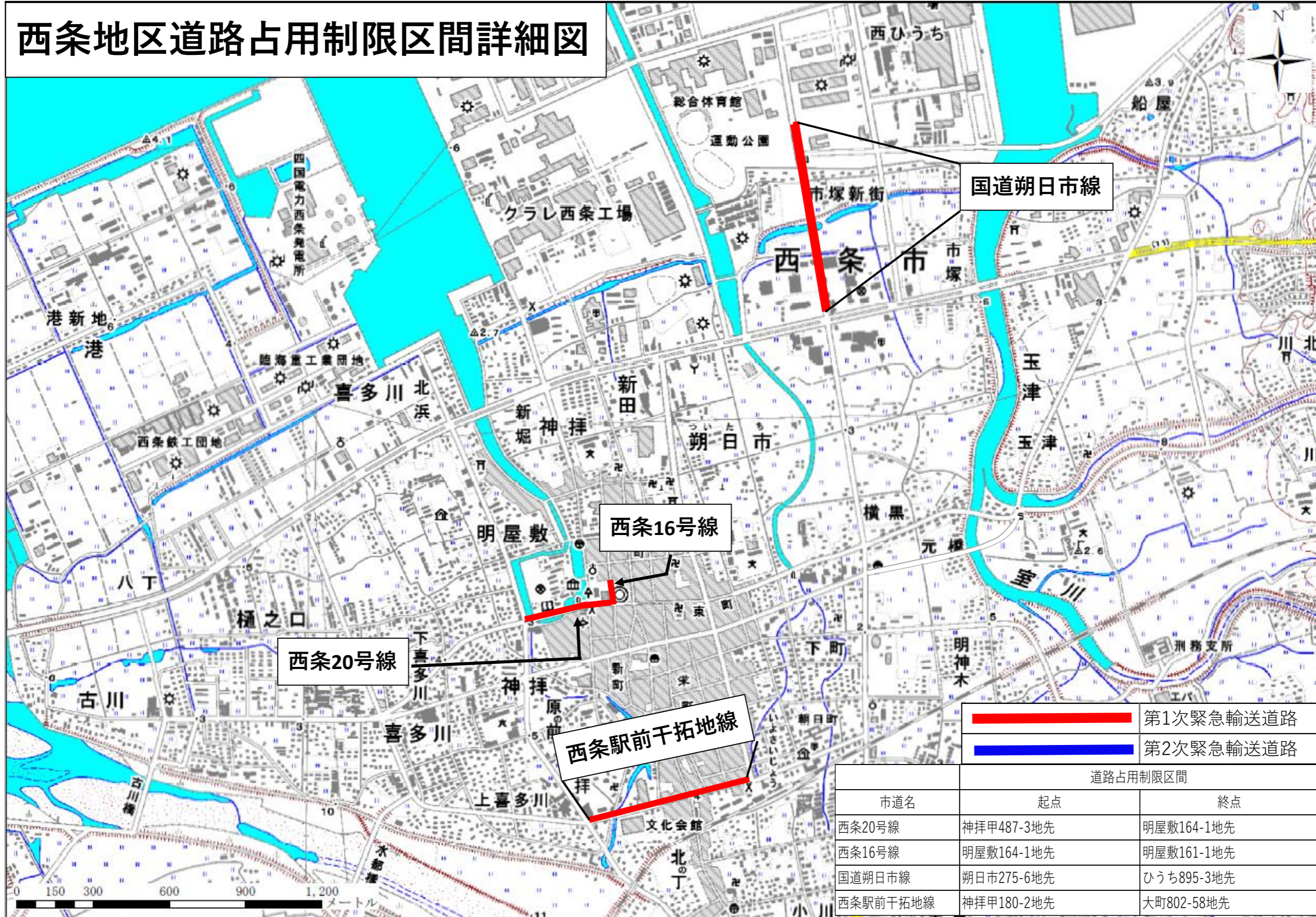



西条地区道路占用制限区間詳細図



- 第1次緊急輸送道路
- 第2次緊急輸送道路

道路占用制限区間		
市道名	起点	終点
西条20号線	神拝甲487-3地先	明屋敷164-1地先
西条16号線	明屋敷164-1地先	明屋敷161-1地先
国道朔日市線	朔日市275-6地先	ひうち895-3地先
西条駅前干拓地線	神拝甲180-2地先	大町802-58地先



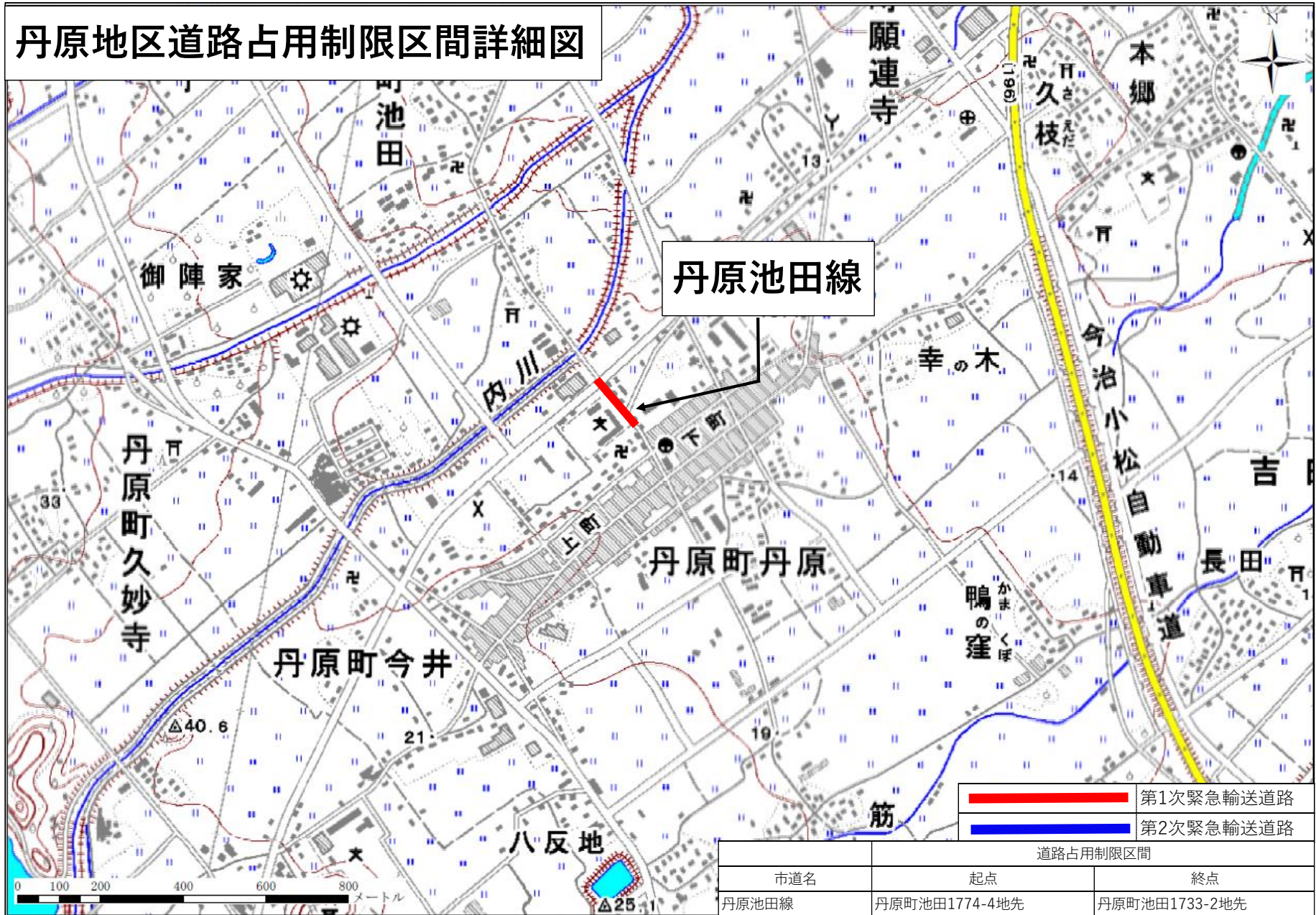
東予地区道路占用制限区間詳細図



	第1次緊急輸送道路
	第2次緊急輸送道路

市道名	道路占用制限区間	
	起点	終点
河原津新田線	楠甲214-1地先	河原津新田甲121-1地先
河原津新田支線2	河原津新田甲131-2地先	河原津新田甲133-2地先
周布吉岡線	周布1778-4	丹原町徳能出作143
茂敷東線	安用甲1176-3地先	安用甲675-3地先
茂敷新町線	安用甲674-4地先	安用出作31-5地先
安用実報寺線	安用出作30-5地先	実報寺乙113-2地先

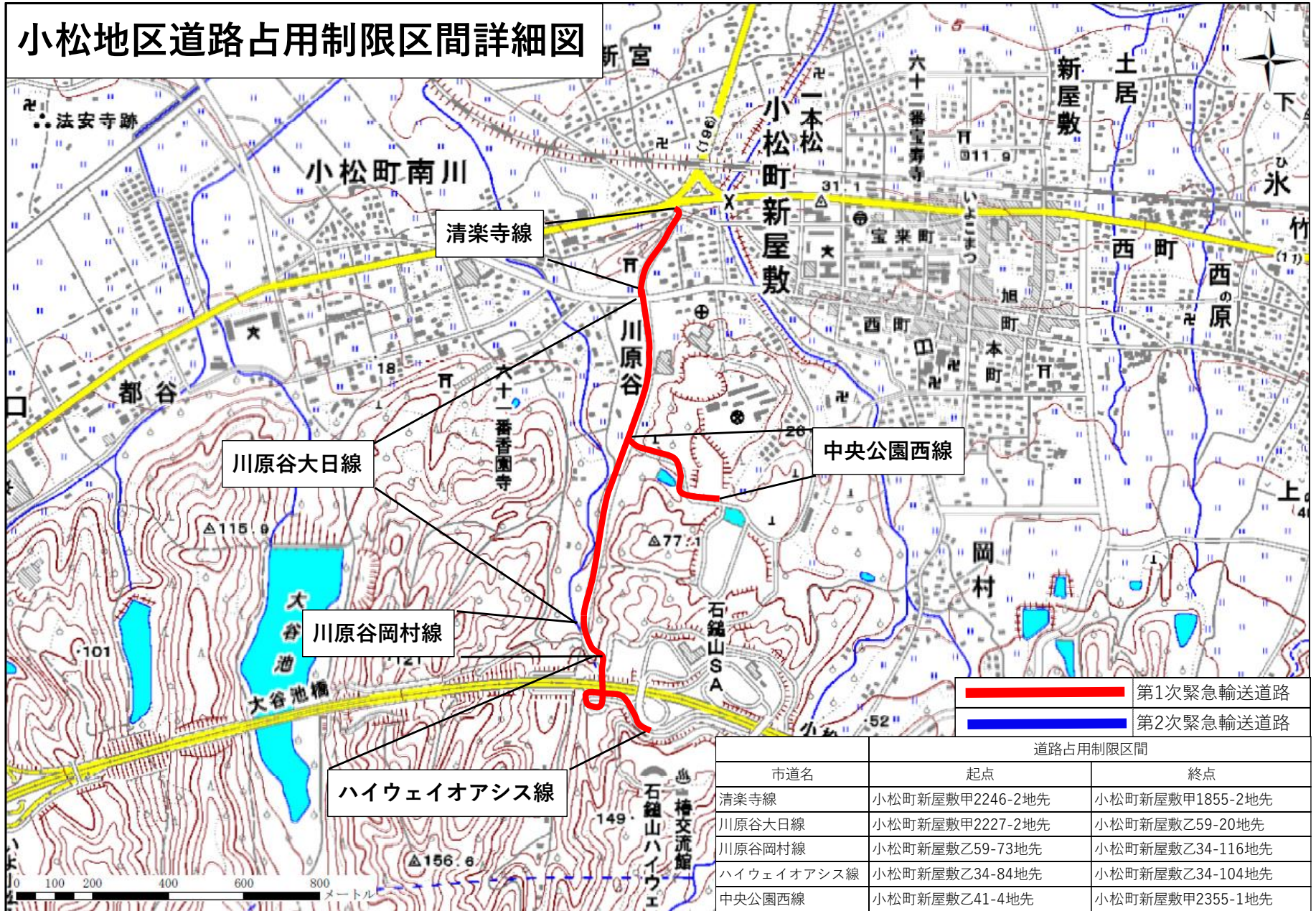
丹原地区道路占用制限区間詳細図



- 第1次緊急輸送道路
- 第2次緊急輸送道路

道路占用制限区間		
市道名	起点	終点
丹原池田線	丹原町池田1774-4地先	丹原町池田1733-2地先

小松地区道路占用制限区間詳細図



	第1次緊急輸送道路
	第2次緊急輸送道路

市道名	道路占用制限区間	
	起点	終点
清楽寺線	小松町新屋敷甲2246-2地先	小松町新屋敷甲1855-2地先
川原谷大日線	小松町新屋敷甲2227-2地先	小松町新屋敷乙59-20地先
川原谷岡村線	小松町新屋敷乙59-73地先	小松町新屋敷乙34-116地先
ハイウェイオアシス線	小松町新屋敷乙34-84地先	小松町新屋敷乙34-104地先
中央公園西線	小松町新屋敷乙41-4地先	小松町新屋敷甲2355-1地先