



1

玉津・飯岡

大町・市之川・加茂

令和3年度版

西条市 土砂災害 ハザードマップ

このマップについて ABOUT THIS MAP

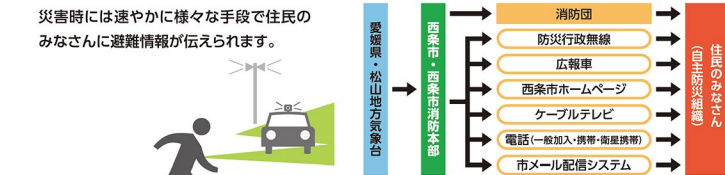
この土砂災害ハザードマップは、西条市の南側に位置する豊かな山々で大雨が降ることにより土砂災害が発生するリスクや、同様の雨が降った場合の加茂川や中山川などの河川氾濫の範囲を示した地図です。このマップで示した土砂災害警戒区域以外でも災害は発生する可能性があります。土砂災害や気象情報に関する正しい情報の理解と、早めの避難行動を心がけてください。

保存版 timeless edition

ハザードマップを見て、土砂災害の危険がある場合は、警戒エリアの外へ避難。もしくは崖と反対側の2階以上で安全確保！



防災情報の伝達方法



情報の入手先 (パソコン、携帯サイト) テレビやラジオでも情報収集を!

Table listing various information sources such as city website, weather station, and emergency alert systems.

困ったときの対応・連絡先

Table providing contact information for emergency services like fire department, police, and disaster management center.

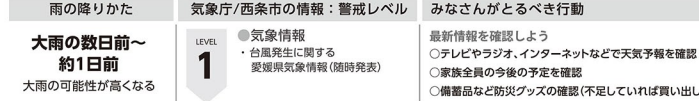
災害用伝言ダイヤル171やWeb171で家族の安否を確認することができます。

Table with emergency contact numbers for fire, police, and disaster management.

西条市土砂災害ハザードマップ 作成/令和4年2月 西条市 経営戦略部 危機管理課 TEL 0897-52-1283(直通) FAX 0897-52-1725(課専用)

土砂災害に関する気象情報ととるべき行動

土砂災害は山間部や傾斜地を中心に起こります。大雨や地震など、地盤が緩むようなことが起きたときは注意が必要です。



LEVEL 1: 大雨の数日前〜約1日前. 大雨の可能性が高くなる. 気象情報、台風発生に関する気象情報(随時発表)を確認.

LEVEL 2: 大雨の半日前〜数時間前. 大雨の半日前〜数時間前. 土砂災害は、被害が出る前に備える時間があります。警戒区域からは立退き避難が基本です。

LEVEL 3: 大雨の数時間前〜2時間程度前. 大雨の数時間前〜2時間程度前. 大雨が降り始める. 高齢者等避難発令! 大雨・洪水警報.

LEVEL 4: 大雨が降り始める. 大雨が降り始める. 豪雨が降り始める. 避難指示発令! 土砂災害警戒情報.

LEVEL 5: 広い範囲で数十年に一度の大雨. 緊急安全確保! 大雨特別警報.

屋内で待避していても命に危険がおよび、立退き避難が必要な場合があります。下記の場所にお住まいの方は、命を守るために立退き避難が必要かどうかをぜひ自分で確認してください。

マイ・タイムライン

マイ・タイムラインは、土砂災害の危険が高まる時に、一人ひとりがとるべき防災行動について、「いつ」、「何をやるのか」を整理した個人の防災計画です。

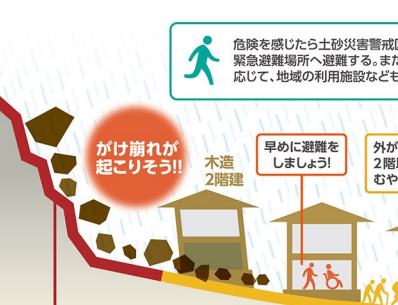
マイ・タイムライン diagram showing levels 1-5 and corresponding actions for different weather conditions.

西条市マイタイムライン(一人分) section with QR code and instructions for creating a personal plan.

土砂災害のことを知ろう

土砂災害への心構え

過去に起きた土砂災害. 平成26年8月に発生した広島市の土砂災害では、複数の谷で同時多発的に土砂崩れが発生し、甚大な被害をもたらしました。



雨が注意していますか? 土砂災害の多くは雨から起こります。大雨や長雨で危険と思ったら、早めに避難しましょう。

土砂災害の種類と特徴

がけ崩れ(急傾斜地の崩壊). 土石流. 地すべり.



危険を感じたら土砂災害警戒区域の外にある避難所や緊急避難場所へ避難する。また、災害の規模や状況に応じて、地域の利用施設なども活用する。

逃げ方を知っていますか? 土砂災害はスピードが速いため、流れを背にして逃げたのでは遅いつれてしまいます。

「避難情報」が発令されたら. 避難情報の発令は、避難行動を開始するタイミングです。

逃げ遅れたら屋内安全確保!(緊急時). 建物の2階以上、浸水や土砂が流れ込む恐れのない上層階など、屋内の少しでも安全な場所へ避難しましょう。

夜間の避難は危険です! 夜間での避難は視界が悪く、大雨で音も聞こえにくく、崩れている道路に気づかないこともあり大変危険です。

雨に注意していますか? 土砂災害の多くは雨から起こります。大雨や長雨で危険と思ったら、早めに避難しましょう。

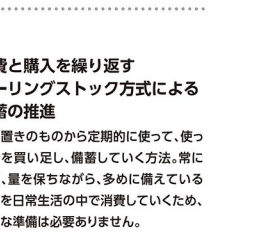
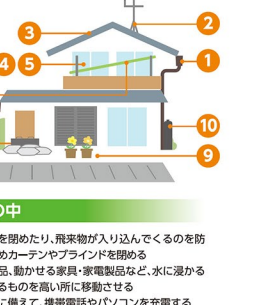
自宅で安全確保～日頃の対策

自宅の点検をしよう!

- 家の外: 雨どい、物干し竿、土のう・止水板、雨漏りや排水口、窓、雨戸やシャッター、プロパンガス.

自宅での避難生活の備え

- 自力で3日間を過ごす準備! 備蓄品を備えましょう. 食料品、水、燃料、工具、その他.



自宅を離れて安全確保～避難の準備

自宅を離れる際の注意点

- 自宅を離れる前に! ガスの元栓を閉め、電気スイッチ、ブレーカーを切る. 徒歩で避難所へ! 以下の問題が発生するおそれがあります.

非常時の持ち物

- 食料品: 飲料水、非常食. 貴重品: 現金、保険証. 日用品: 懐中電灯、携帯電話. 小さな子どもや高齢者の方: 粉ミルク、おむつ.

避難所での注意点

- プライバシーを守りましょう. 貴重品は常に携帯しましょう. 相手への配慮. こまめに水分補給をしましょう. うがい、歯磨きをしましょう.

避難所内での感染症拡大を防ぐために...

- ソーシャルディスタンスを確保しましょう. 必ずマスクを着用しましょう. こまめに消毒をしましょう. 定期的に検温をしましょう.